

DEPARTEMENT
DE VENDEE

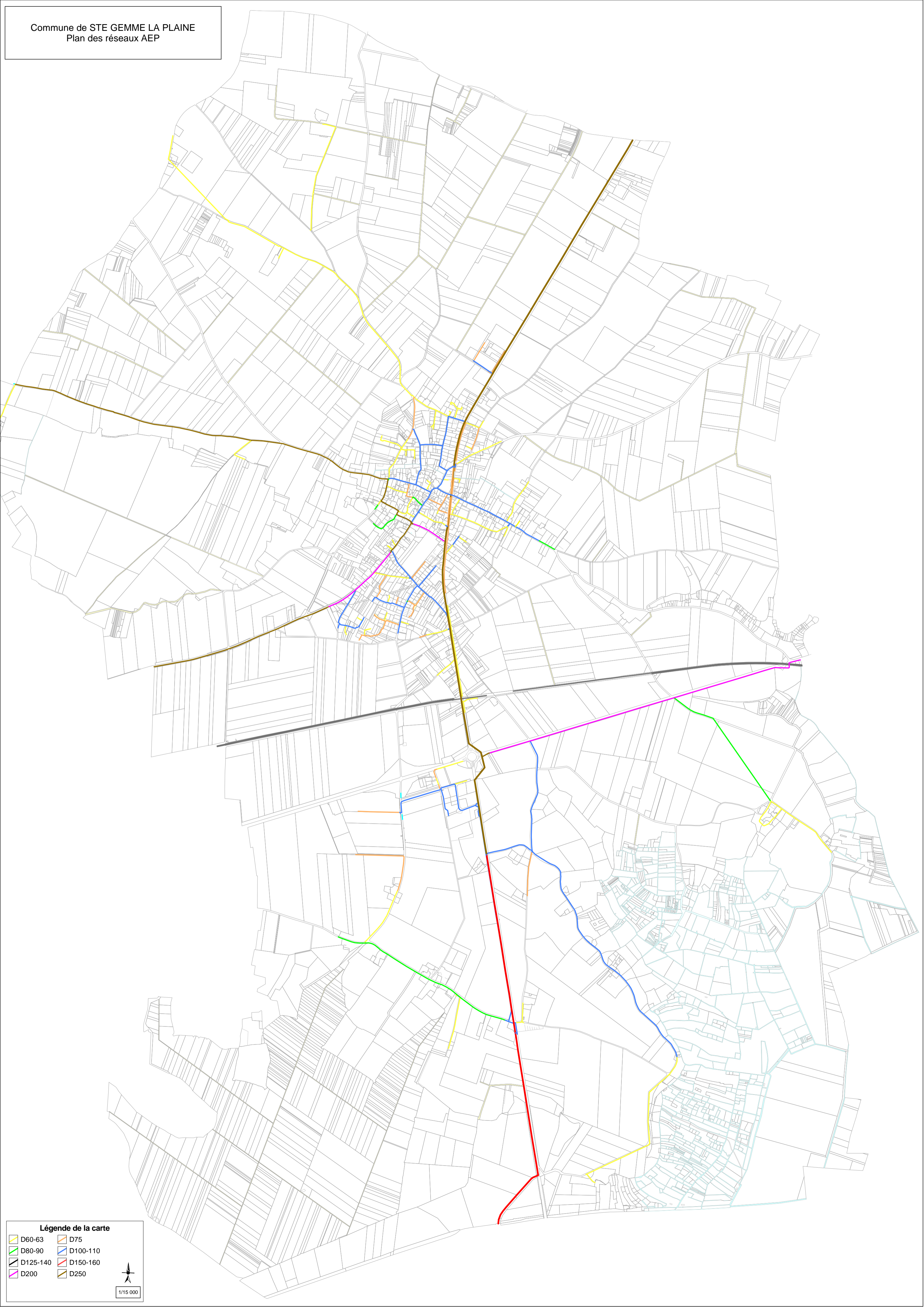


COMMUNE DE
SAINTE-GEMME LA-PLAINE









5.2.b

Plan du réseau d'eau
potable

Vu pour être annexé à la
délibération du Conseil Municipal
du 28 novembre 2011



Légende de la carte

- | | |
|--|--|
|  D60-63 |  D75 |
|  D80-90 |  D100-110 |
|  D125-140 |  D150-160 |
|  D200 |  D250 |



1/15 000